



Verkehrsverbund Großraum Nürnberg

Radl- und Wanderkalender 2018 im AOM-Gebiet



Zehn starke Kommunen

Allersberg | Berching
Berggau | Burgthann
Deining | Freystadt
Mühlhausen | Postbauer-Heng
Pyrbaum | Sengenthal



1. Radtour am Sonntag, 27. Mai 2018

LiteRADtour – Lesen bewegt

Halbtagestour: ca. 10 km

Start: 13:45 Uhr, Parkplatz Erich Kästner Schule, Postbauer-Heng (14:00 Uhr Abfahrt zur ersten Lese-Location)

Ziel: 18.00 Uhr, Deutschordensschloss, Ezelsdorfer Straße 5

Toufführung: Bgm. Horst Kratzer und Angelika Herrmann (Kulturbeauftragte)

Gemeinsam mit dem Kulturforum lädt der Markt Postbauer-Heng ein zu einer Radtour durch das Gemeindegebiet. Wir besuchen ca. 5 Orte, die der Öffentlichkeit in der Regel nicht ohne weiteres zugänglich sind, z.B. ein ehemaliger Industrie-Lagerkomplex, eine Oldtimerhalle, der Sitzungssaal des Rathauses, futuristische und historische Gebäude. Es werden humorvolle, satirische und auch informative Texte und Zitate rund um das Thema Fahrrad vorgelesen. Erstaunliches in Sachen Technik, Historie und Zwischenmenschliches (teilw. musikalisch umrahmt) erwartet die Teilnehmer der kurzweiligen Tour. Die überwiegend flache Route endet am Deutschordensschloss zur Abschlusslesung und gemütlichem Ausklang bei leckeren Kleinigkeiten und Getränken.

Für Kinder ab 12 Jahren geeignet.

Der detaillierte Streckenverlauf ist ab April online einsehbar.

Auskunft: Markt Postbauer-Heng, Tel. 09188-940621, www.postbauer-heng.de

2. Wandertour am Sonntag, 24. Juni 2018

Radeln – Wandern – Natur genießen

Halbtagestour: ca. 40 km (Radtour mit Wanderung)

Start: 13.00 Uhr, Rathaus Berggau

Ziel: 18.30 Uhr, Sportheim Berggau

Toufführung: Bgm. Wolfgang Wild und Josef Grad

Wir radeln über Reichertshofen, Forst, Diethof, Birken- und Braummühle in Richtung Ellmannsdorf nach Mühlhausen und weiter entlang des Main-Donau-Kanals nach Sollngriesbach.

Westlich von Sollngriesbach besichtigen wir die Kalktuffterrasse „Hoher Brunnen“. Dieses Geotop steht unter Naturschutz, hier hat kalkreiches Wasser zahlreiche Sinterterrassen gebildet. Wir wandern ca. 30 Minuten zu diesem geologischen Naturschauspiel. Herr Dipl. Ing. Ralf Bundesmann vom Landschaftspflegeverband Neumarkt i.d.OPf. wird uns begleiten und diese imposante Landschaft bei einer Führung näher erläutern.

Nach Abschluss der Wanderung finden wir im Wald bestimmt ein gemütliches Plätzchen für eine Rast mit Kaffee und hausgemachten Kuchen.

Auf dem Heimweg geht es über Erasbach, Bachhausen, Kerkhofen, Oberndorf und Thannhausen in Richtung Sondersfeld und Mittelricht zurück nach Berggau. Hier lassen wir die Radtour im Sportheim gemütlich ausklingen.

Auskunft: VG Neumarkt i.d.OPf., Tel. 09181-29120, www.berggau.de

3. Radtour am Sonntag, 1. Juli 2018

„Traumgarten“-Tour

Tagestour: ca. 42 km

Start / Ziel: 10.00 Uhr / 18.00 Uhr, GiB-Park am Sportheim
Bahnhofstr. 22, 92360 Mühlhausen

Toufführung: Christa Gleisenberg

Wir treffen uns um 10.00 Uhr am GiB-Park, um uns vor der Radtour gemeinsam unter Anleitung aufzuwärmen. Unsere Tour startet in Mühlhausen und führt uns an den Main-Donau-Kanal in Richtung Sulzkirchen. Dort biegen wir ab und es geht weiter über Karm und Tandl nach Offenbau, wo wir im Gasthaus „Zur Linde“ gemütlich zum Mittagessen einkehren. Gestärkt für die weitere Fahrt steigen wir wieder in die Sättel und machen uns auf nach Dixenhausen. Hier am Ziel angekommen erwartet uns Frau Barbara Krasemann. Wir besichtigen ihren Garten, in Funk und Fernsehen bekannt als „Bärbels Garten“ und erfahren in zwei Stunden viel Wissenswertes über erlesene Gartengenüsse - was kann man anbauen, was kann man alles ernten und wie kann man es zubereiten. Mit neu erworbenem Wissen machen wir uns dann wieder auf. Vor der letzten Etappe, die uns wieder nach Hause führt, stärken wir uns noch mit Kaffee und Kuchen oder einer kleinen Brotzeit. Danach radeln wir gemeinsam zurück nach Mühlhausen.

Auskunft: Tourismusverein Mühlhausen, C. Gleisenberg, Tel. 0170-7771674 oder Gemeinde Mühlhausen, C. Loistl, Tel. 09185-941721

4. Radtour am Sonntag, 22. Juli 2018

Radeln zum Museum für hist. Maybach-Fahrzeuge

Halbtagestour: ca. 50 km

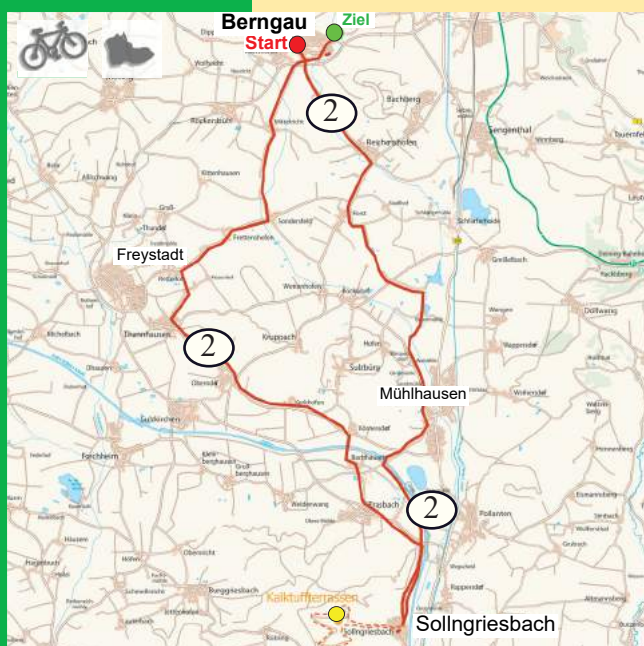
Start / Ziel: 13.00 / 18.00 Uhr, Schiffsanlegestelle Berching

Toufführung: Anikó Kerl (Tourismusbüro Berching) und Herr Rainer Zimmermann (ADFC)

Von Berching radeln wir entlang des Main-Donau-Kanals Richtung Bachhausen. Weiter geht es über Kerkhofen, Oberndorf, Kruppach, Wetenhofen nach Berggau. Hier machen wir einen kleinen Trink-Stop. Gut gestärkt geht es weiter zum Maybach-Museum Neumarkt. Hier bekommen wir eine interessante Führung. Anschließend geht es in ein Café. Hier gibt es Kaffee und Kuchen, um sich vor der letzten Etappe noch kurz zu stärken. Nach der Pause geht es am alten König-Ludwig-Kanal entlang wieder nach Berching. Einfache Radtour ohne große Steigungen. Für Kinder ab 12 Jahren geeignet. Alle Führungen sowie Kaffee und Kuchen sind kostenlos!

ANMELDUNG ERWÜNSCHT!

Auskunft und Flyer: Tourismusbüro Stadt Berching, Pettenkoferplatz 12, Tel. 08462-20513, tourismus@berching.de; www.berching.de



5. Radtour am Sonntag, 5. August 2018

Sonne, Strand, Natur – Urlaubsfeeling am Rothsee genießen

Halbtagestour: ca. 45 km

Start / Ziel: 13.00 Uhr / 18.00 Uhr, Dorfgemeinschaftshaus Ezelsdorf

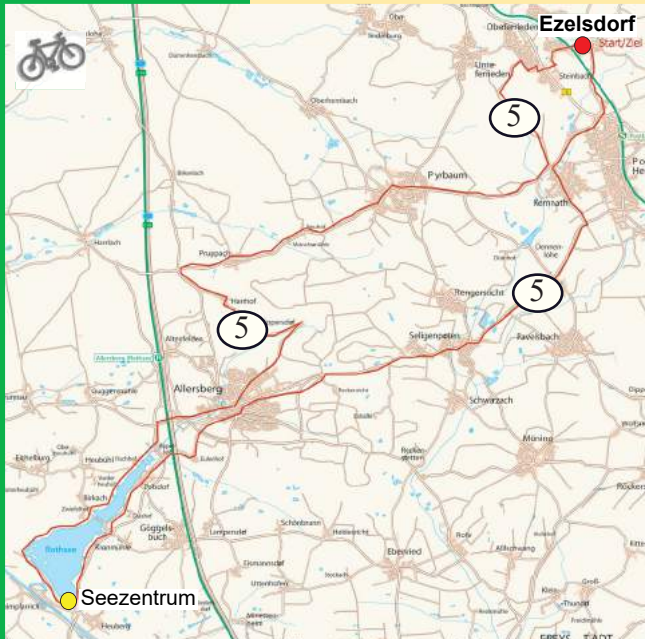
Toufführung: Sonja und Sepp Schneller

Vom Treffpunkt aus radeln wir nach Oberferrieden und durch die Lach nach Kemnath. Auf geteerten Radwegen geht es über Pyrbaum, Pruppach, Harrhof und Eppersdorf nach Allersberg. Von hier ist es nicht mehr weit zum Rothsee!

Am Seezentrum Heuberg angekommen werden wir unseren Durst löschen und das Urlaubsfeeling am Rothsee genießen. Außerdem besteht die Möglichkeit zur Besichtigung der LBV Umweltstation mit einer Führung.

Um ca. 16 Uhr wollen wir den Rückweg antreten und radeln über Polsdorf, Eulenhof, Allersberg, Seligenporten, Kemnath und Postbauer nach Ezelsdorf zurück. Der Ausklang der schönen Radtour findet auf der Ezelsdorfer Kirchweih in gemütlicher Runde statt.

Auskunft: Gemeinde Burgthann, Tel. 09183-40111, www.burgthann.de



6. Wandertour am Samstag, 19. August 2018

Auf geht's zum Möninger Berg – Panorama-Wanderung

Halbtagestour: ca. 10 km

Start / Ziel: 13.00 Uhr / 17.00 Uhr

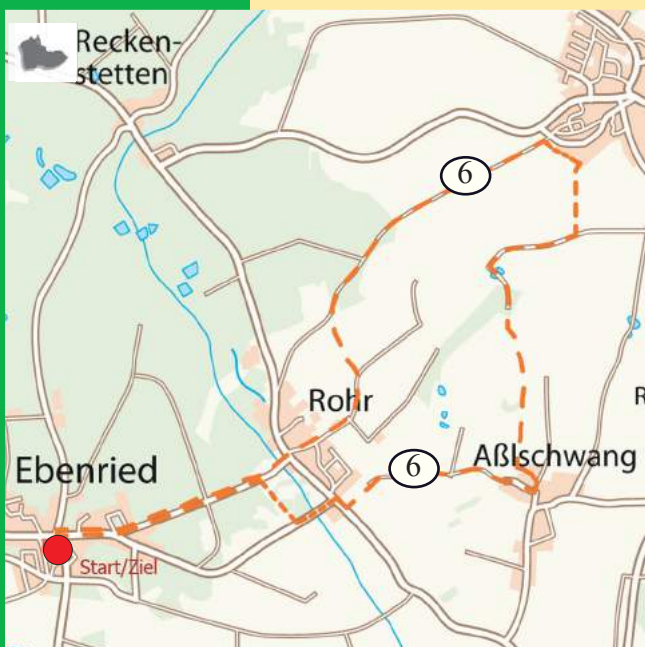
Parkplatz des Gästehauses „Haus Helene“
(südl. vom Gasthof Zum Goldenen Lamm, Haus Nr. 121)
90584 Allersberg, Ortsteil Ebenried.

Toufführung: Birgitt Hirscheider (ländliche Gästeführerin)

Wir starten in Ebenried und genießen bereits herrliche Weitblicke zum Möninger Berg und ins Neumarkter Becken. Dann gehts hinunter ins Tal der Schwarzach; über Aßlschwang erreichen wir den Fuß des Möninger Berges. Der Anstieg wird ein bisschen anstrengend, denn es führt uns ein Wanderpfad hinauf auf den über 500 m hohen Berg. Oben angekommen erwartet uns ein wunderbarer Rundblick in fast alle Himmelsrichtungen. Wir stärken uns mit einem kurzen Picknick (Selbstverpflegung). Bevor wir zum Rückweg aufbrechen, ist eine Besichtigung der „Möninger Berg Kirche“ vorgesehen (neugotische Wallfahrtskirche, 14 Nothelfer). Wir steigen über den Möninger Skihang ab und erreichen das Energie-Dorf Rohr. Über die Schwarzach geht es anschließend wieder hinauf nach Ebenried. Dort können wir bei Lust und Laune den Tag im Gasthof Zum goldenen Lamm gemütlich ausklingen lassen.

Eine Tour für Ausdauernde und Genießer, Aus- und Weitblicke bei schönem Wetter garantiert!

Auskunft: Markt Allersberg, Tel. 09176-50960, verkehrsamt@allersberg.de



7. Wandertour am Samstag, 25. August 2018

Entfliehen Sie mit uns der Sommerhitze – entlang des Finsterbaches, in die kühlen Wälder Pyrbaums

Halbtagestour: ca. 9 km

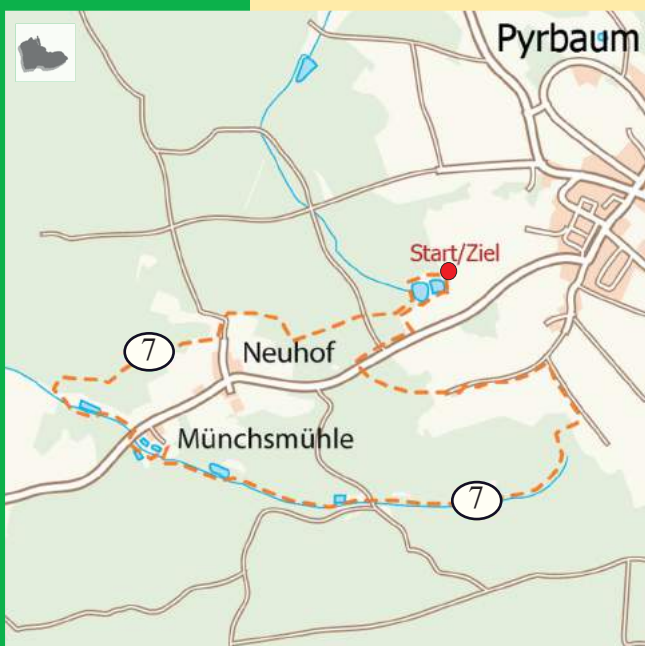
Start / Ziel: 14.00 Uhr / 17.30 Uhr, an den Pruppacher Weihern

Toufführung: Rudi Schmidt und die Wanderwege-Markierer

Wir verlassen die Pruppacher Weiher und gelangen über den östlichen Eulenberg (wunderbarer Weitblick) zur Quelle des Finsterbaches (Europäische Wasserscheide).

Ein schöner Weg führt uns durch schattigen Mischwald hinab zum Stachelweiher, begleitet von Schluchten, Hügeln und Felsvorsprüngen. Auf verschlungenem, engen Pfad folgen wir dem Bach, der sich tief in die Landschaft gegraben hat. Man fühlt sich fast wie im Urwald. Wir passieren die Münchsmühle mit weiteren Weihern und gelangen zur Stodlbrennerei von Paul Ziegler in Neuhof. Er wird uns erklären, wie „Hochgeistiges“ entsteht, das dann auch verkostet werden kann. Auf schattigen Waldwegen ist es dann nur noch ein Katzensprung zurück zum Ausgangspunkt. Beim Fischerfest werden wir mit kulinarischen Köstlichkeiten der Region verwöhnt. Bei Musik und guten Gesprächen lassen wir gemeinsam den Tag ausklingen.

Auskunft: Markt Pyrbaum, Tel. 09180-94050, www.pyrbaum.de



8. Radtour am Sonntag, 2. September 2018

Ein Abstecher nach Mittelfranken

Halbtagestour: ca. 31 km (ohne Pausen)

Start / Ziel: 13.30 Uhr / 16.00 Uhr, Volksfestplatz Freystadt, Am Mühlbach

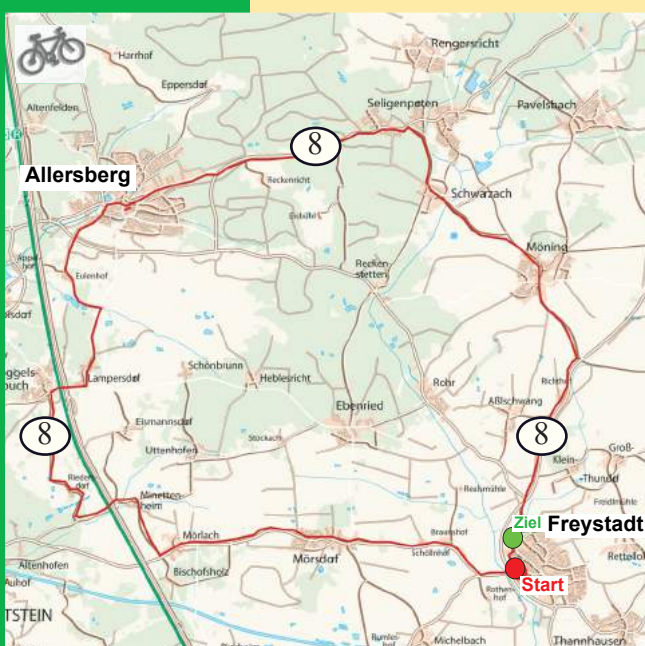
Toufführung: Bgm. Alexander Dorr
geeignet für Kinder ab 10 Jahren

Am Volksfestplatz in Freystadt (Am Mühlbach, mit Parkmöglichkeiten) startet die Tour mit einer kleinen Einführung in den Lehr-Schaubienenstand (Imkerverein Freystadt).

Anschließend fahren wir über Mörsdorf auf gut ausgebauten Radwegen nach Mörlach. Wir zweigen ab nach Minettenheim und kommen über Riedersdorf nach Göggelsbuch. Den neugebauten Radweg Richtung Allersberg nutzen wir bis zur Abzweigung nach Eulenhof und erreichen den Markt Allersberg, wo wir am Marktplatz einen Zwischenstopp in der Eisdielen einlegen.

Über den Allersberger Festplatz steuern wir zum Radweg entlang der alten Bahnlinie, verlassen Mittelfranken wieder und kommen zum GIP-Park von Seligenporten, bevor wir nach Schwarzach und Mönig weiterradeln. Nach der Kuppe oberhalb von Richthof kommt schon unser Ziel Freystadt in Sicht, auf das es nunmehr bergab zugeht. Den Abschluss der Runde bildet ein Besuch des Biergartens in der Klosterschänke im Restaurant Franziskus in Freystadt. Von hier ist es nur ein kurzes Wegstück zurück zum Ausgangspunkt der Tour.

Auskunft: Stadt Freystadt, Tel. 09179-94900, www.freystadt.de



9. Radtour am Sonntag, 7. Oktober 2018

Halbtagestour: ca. 28 km

Start: 13.00 Uhr, Altes Schulhaus in Sengenthal

Ziel: 17.30 Uhr, Gasthaus Café Forster in Winnberg

Toufführung: Helmut Christa, Wolfgang Wutz

Wir starten in Sengenthal und steuern den neuen Bauhof an. Dort bekommen wir Informationen über die besonders nachhaltige, ökologische Bauweise. Danach geht es weiter nach Weichselstein, wo wir in der Keramikwerkstatt einen Einblick in die Kunst des Töpfern erhalten. Anschließend radeln wir über die alte Weißmarter-Straße, den Deinger Gewerkepark und St. Helena nach Voggenthal. Von dort aus fahren wir über Waldwege und Gemeindeverbindungsstraßen weiter zum Deinger Naturmarkt. Dabei passieren wir die Quelle der „Weißen Laaber“ und die Lengenschloß-Kirche. Nach einer kurzen Pause geht's weiter über Leutenbach nach Winnberg zum Lesesteinhaus. Hier erwartet uns ein wunderschöner Blick über die Zeugenberge, bevor wir die Radtour mit der Einkehr im Gasthaus Café Forster abschließen.

Auskunft: Gemeinde Sengenthal, Tel. 09181-29120, www.sengenthal.de oder Gemeinde Deining, Tel. 09184-83000, www.deining.de



IMPRESSUM

Herausgeber: Aktionsbündnis Oberpfalz-Mittelfranken
Sprecher: 1. Bürgermeister Horst Kratzer

Gefördert durch: Amt für Ländliche Entwicklung, Oberpfalz, VGN
Konzept / Layout: landimpuls GmbH, Regenstein, Februar 2018

Mit Ihrer Teilnahme an der Veranstaltung stimmen Sie zu, dass Bilder von Ihnen vergütungsfrei ausgetraht, verbreitet, insbesondere in Medien genutzt und auf individuellen Abruf öffentlich zugänglich und wahrnehmbar gemacht werden können – auch kommerziell.

Der Veranstalter übernimmt keine Haftung, insbesondere sind Eltern für ihre Kinder selbst verantwortlich. Es gilt die Straßenverkehrsordnung (StVO). Das Tragen eines Fahrradhelms wird empfohlen. Die überregionale Anfahrt mit öffentlichen Verkehrsmitteln ist möglich. Nutzen Sie die Linien S3, R5 bzw. R9 ab Nürnberg oder die VGN-Freizeitlinie 520 „Kanal-Altstuhl-Express“ (Bus mit Fahrradanhänger, fährt vom 1.5.-1.11 an Sonn- und Feiertagen. Gruppen ab 6 Personen müssen sich am Vortag unter Tel: 0911-9897810 anmelden).