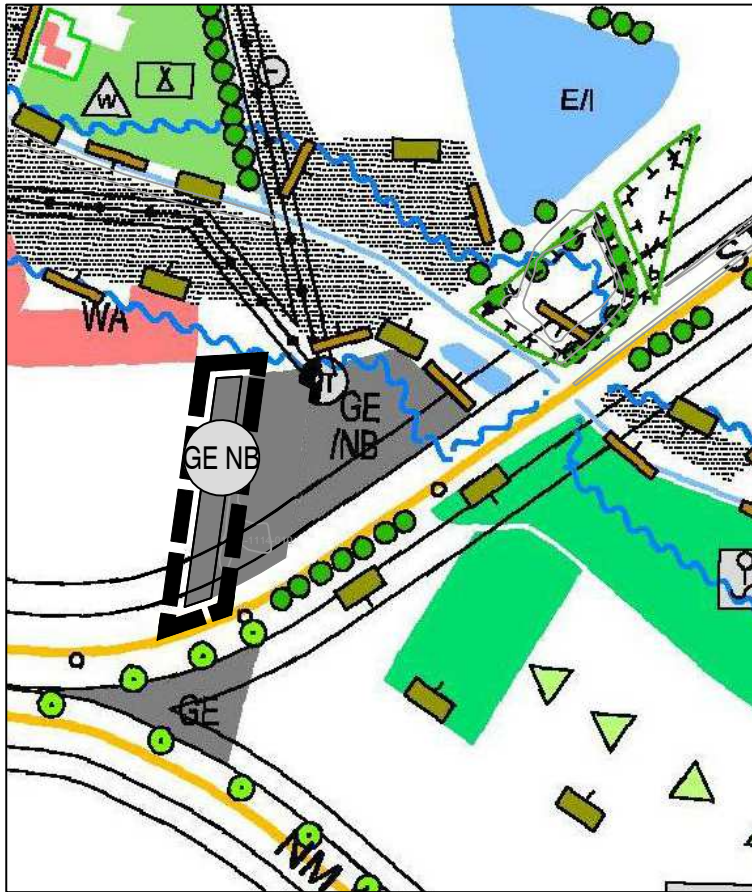






15. DECKBLATTÄNDERUNG

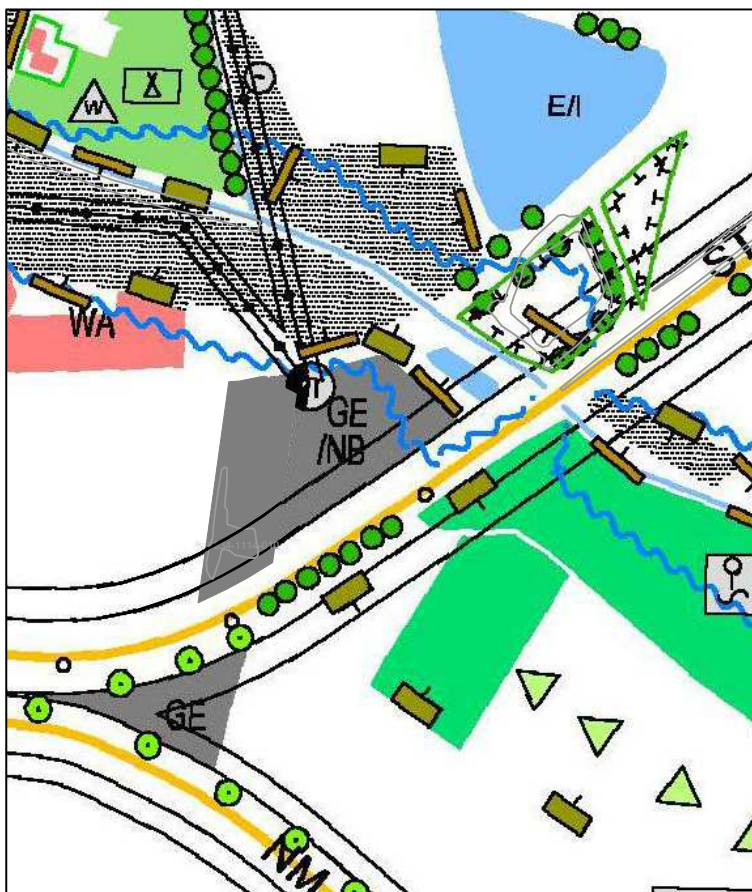


LEGENDE

-  Räumlicher Geltungsbereich der 8. Änderung
-  Gewerbegebiet Nutzungsbeschränkung
-  Kartierte Biotope
-  Bauverbotszone, Baubeschränkungszone

Alle nicht berührten Planzeichen sind der Legende des rechtswirksamen FLächennutzungsplanes zu entnehmen

WIRKSAMER FLÄCHENNUTZUNGSPLAN MIT LANDSCHAFTSPLAN



FLÄCHENNUTZUNGSPLAN MIT LANDSCHAFTSPLAN GEMEINDE MÜHLHAUSEN

15. DECKBLATTÄNDERUNG

GE "ROCKSDORF - 1. ERWEITERUNG"



FLUR NR. 1559
DER GEMARKUNG KRUPPACH

M: 1:5000

FASSUNG: 05.04.2018

Verfahren nach 3(1) und 4(1) BauGB



PLANVERFASSER:

DIPL.-ING. FH BERNHARD BARTSCH
LANDSCHAFTSARCHITEKT BDLA
STÄDTEPLANER SRL



BERGSTRASSE 25
93161 SINZING
TEL0941 463 709 - 0
FAX0941 463 709 - 22
INFO @ B-BARTSCH.DE