



2020



515

Fahrradträger

520

Fahrradträger

636

Fahrradanhänger

Freizeitlinien rund ums Altmühltal

Wandern – Radfahren – Genießen

515 / 520

Kanal-Altstuhl-Express

Neumarkt i. d. OPf. ▶ Berching ▶

Beilngries ▶ Dietfurt

636

Gredl-Express

Hilpoltstein ▶ Thalmässing ▶ Greding





Willkommen im 3-Länder-Eck

Der Kanal-Altmühl-Express **515** / **520** und der Gredl-Express **636** bringen Sie von den Bahnhöfen Hilpoltstein bzw. Neumarkt i. d. OPf. in den Naturpark Altmühltal, wo sich nicht nur drei Landkreise, sondern auch die drei Regierungsbezirke Mittelfranken, Oberpfalz und Oberbayern treffen. Schöne Städtchen wie **Beilngries**, **Berching** oder **Dietfurt** im Altmühltal, **Greding** oder **Thalmässing** und **Hilpoltstein** mit historischen Ortskernen lohnen einen Ausflug in die Region.

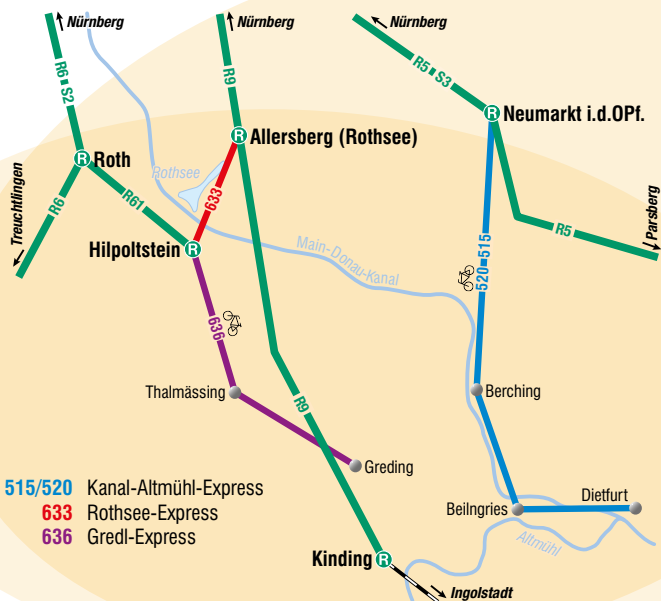


Der **Gredl-Express 636** bringt Sie an Samstagen, Sonn- und Feiertagen vom 1. Mai bis 1. November – vorbei an zahlreichen Burgen, Schlössern und Naturschönheiten – in den südlichen Landkreis Roth. Eine Gegend, die schon seit Tausenden von Jahren besiedelt

war, was zahlreiche Funde in den Museen entlang der Wanderwege bezeugen. Der Bus kann auch bis zu 5 Fahrräder mitnehmen.

Von Neumarkt i. d. OPf. bis Dietfurt a. d. Altmühl fährt der **Kanal-Altmühl-Express 515** / **520** und bringt Radler am Fünf-Flüsse-Radweg oder Kanal-Radweg ins Altmühltal oder wieder zurück. Der Kanal-Altmühl-Express **515** / **520** führt an Samstagen, Sonn- und Feiertagen einen Fahrradträger mit – hier haben bis zu 6 Fahrräder Platz. Aber auch für Wanderer und Spaziergänger hat die Region um Altmühl und den Alten und Neuen Kanal einiges zu bieten.

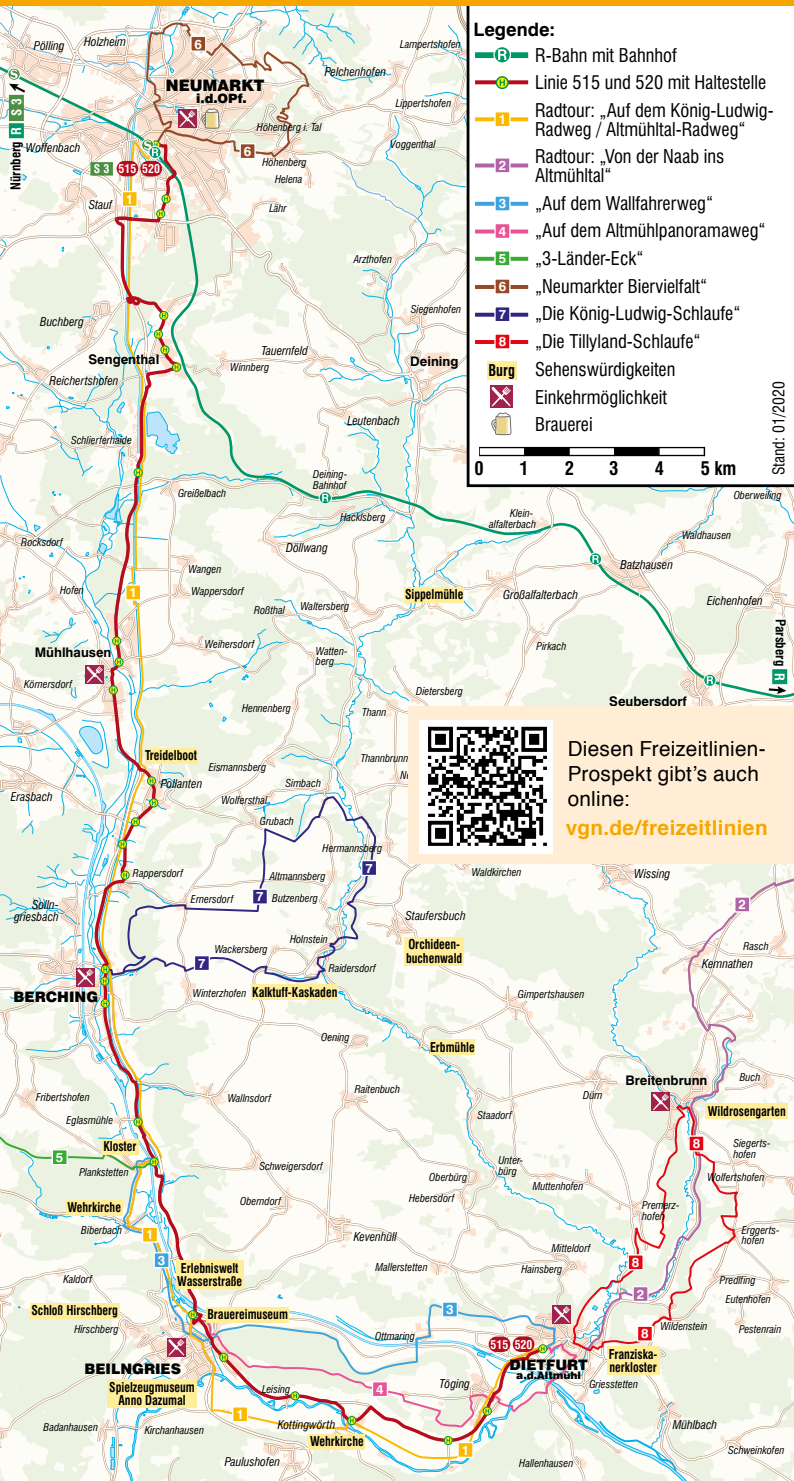
Die Linien **515 / 520** und **636** lassen sich durch Wanderungen oder Radtouren optimal miteinander und zusätzlich auch mit dem **Rothsee-Express 633** verbinden.



Einen schönen Aufenthalt wünscht Ihnen

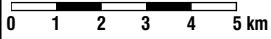
Jhr VGN

515 / 520 Kanal-Altstuhl-Express



Legende:

- R R-Bahn mit Bahnhof
- H Linie 515 und 520 mit Haltestelle
- 1 Radtour: „Auf dem König-Ludwig-Radweg / Altmühltal-Radweg“
- 2 Radtour: „Von der Naab ins Altmühltal“
- 3 „Auf dem Wallfahrerweg“
- 4 „Auf dem Altmühlpanoramaweg“
- 5 „3-Länder-Eck“
- 6 „Neumarkter Biervielfalt“
- 7 „Die König-Ludwig-Schleife“
- 8 „Die Tillyland-Schleife“
- Burg Sehenswürdigkeiten
- X Einkehrmöglichkeit
- B Brauerei



Stand: 01/2020



Diesen Freizeitlinien-Prospekt gibt's auch online:
vgn.de/freizeitlinien



© Christine Riel

» Stadt, Land, Plus «

... und die Freizeit gehört uns!

TagesTicket

PLUS

- > für bis zu 6 Personen
(max. 2 ab 18 Jahre)
- > Mitnahme ganztags
- > Fahrräder anstelle von Personen
- > 1 Hund
- > Tag oder Wochenende gültig
- > erhältlich auch im VGN-Onlineshop unter shop.vgn.de

Wochenend-Bonus

Am Samstag gekauft,
ist der Sonntag mit drin!



Verkehrsverbund Großraum Nürnberg

www.tagesticketplus.de



Neumarkt – Berching – Beilngries – Dietfurt und zurück

		Sa/So	Sa	So	Sa/So	Sa	So	Sa/So	Sa/So
		515	515	520	515	515	520	515	515
S3	Nürnberg	07:41	09:41	09:41	11:41	13:41	13:41	15:41	17:41
	Neumarkt (OPf)	08:14	10:14	10:14	12:14	14:14	14:14	16:14	18:14
515 520	Neumarkt (OPf) Bf *	08:30	10:30	10:30	12:30	14:30	14:30	16:30	18:30
	- Fa. Pfeleiderer	08:33	10:33	10:33	12:33	14:33	14:33	16:33	18:33
	- Ingolstädter Str.	08:34	10:34	10:34	12:34	14:34	14:34	16:34	18:34
	Sengenthal Am Anger	08:40	10:40	10:40	12:40	14:40	14:40	16:40	18:40
	- Kirche	08:42	10:42	10:42	12:42	14:42	14:42	16:42	18:42
	- Dorfstr.	08:43	10:43	10:43	12:43	14:43	14:43	16:43	18:43
	- Max-Bögl-Str.	08:46	10:46	10:46	12:46	14:46	14:46	16:46	18:46
	Mühlhausen Ludwigsk.	08:48	10:48		12:48	14:48		16:48	18:48
	- Meisenweg	08:50	10:50	10:50	12:50	14:50	14:50	16:50	18:50
	- Raiffeisenb.	08:51	10:51	10:51	12:51	14:51	14:51	16:51	18:51
	- Am Rohrfeld	08:52	10:52	10:52	12:52	14:52	14:52	16:52	18:52
	Pollanten Nord	08:55	10:55	10:55	12:55	14:55	14:55	16:55	18:55
	- Süd	08:56	10:56	10:56	12:56	14:56	14:56	16:56	18:56
	- Industriegebiet	08:57	10:57	10:57	12:57	14:57	14:57	16:57	18:57
	Wegscheid	08:58	10:58	10:58	12:58	14:58	14:58	16:58	18:58
	Rappersdorf Ortsmitte	08:59	10:59	10:59	12:59	14:59	14:59	16:59	18:59
	Berching Neum. Tor * an	09:02	11:02	11:02	13:02	15:02	15:02	17:02	19:02
	Berching Neum. Tor * ab	09:02	11:02	11:07	13:02	15:02	15:07	17:02	19:02
	- Vorstadt	09:03	11:03	11:08	13:03	15:03	15:08	17:03	19:03
	- Maria-Hilf-Str.	09:05	11:05	11:10	13:05	15:05	15:10	17:05	19:05
	Abzw. Eglasmühle	09:09	11:09	11:14	13:09	15:09	15:14	17:09	19:09
	Plankstetten Ost	09:11	11:11	11:16	13:11	15:11	15:16	17:11	19:11
	Beilngries Hafen * an	09:16	11:16	11:21	13:16	15:16	15:21	17:16	19:16
	Beilngries Hafen * ab		11:16	11:26		15:16	15:26		19:16
	- Kehlheimer Str.		11:19	11:29		15:19	15:29		19:19
	Leising		11:21	11:31		15:21	15:31		19:21
	Kottingwörth		11:23	11:33		15:23	15:33		19:23
	Abzw. Grögling		11:26	11:36		15:26	15:36		19:26
	Töging Sportplatz		11:27	11:37		15:27	15:37		19:27
	Dietfurt Bahnhofstr. *		11:30	11:40		15:30	15:40		19:30

* = Be- und Entladen von Fahrrädern möglich.

SA = verkehrt nur an Samstagen

SO = verkehrt nur an Sonn- und Feiertagen

= auf diesen Fahrten ist eine Fahrradmitnahme möglich (nur im Rahmen der vorhandenen Kapazitäten von 5 Fahrrädern) Fahrräder müssen 5 Minuten vor Abfahrt zum Verladen bereitstehen.

Transport von E-Bikes auf den Anhängern vorbehaltlich der technischen Möglichkeiten und Art des Fahrrads. Nähere Infos dazu unter: Tel. 0911 65005665

Gruppen ab 6 Personen bitte am Vortag anmelden

Den vollständigen Fahrplan (Mo.-So.) finden Sie im Internet unter www.vgn.de

vom 1.5. bis 1.11. an Samstagen, Sonn- und Feiertagen,
fährt **nicht** am 15.8. (Mariä Himmelfahrt)

	Sa 🚲 515	So 🚲 515	Sa/So 515	Sa 🚲 515	So 🚲 520	Sa/So 515	Sa 🚲 515	So 🚲 520	Sa/So 515
515 520 Dietfurt Bahnhofstr. *	08:23	08:27		12:27	12:17		16:27	16:17	
Töging Sportplatz	08:26	08:30		12:30	12:20		16:30	16:20	
Abzw. Grögling	08:28	08:32		12:32	12:22		16:32	16:22	
Kottingwörth	08:31	08:35		12:35	12:25		16:35	16:25	
Leising	08:33	08:37		12:37	12:27		16:37	16:27	
Beilngries Kehlhm. Str.	08:35	08:39		12:39	12:29		16:39	16:29	
- Hafen * an	08:38	08:42	10:42	12:42	12:32	14:42	16:42	16:32	18:42
- Hafen * ab	08:38	08:42	10:42	12:42	12:37	14:42	16:42	16:37	18:42
Plankstetten Ost	08:43	08:47	10:47	12:47	12:42	14:47	16:47	16:42	18:47
Abzw. Eglasmühle	08:45	08:49	10:49	12:49	12:44	14:49	16:49	16:44	18:49
Berching Maria-Hilf-Str.	08:49	08:53	10:53	12:53	12:48	14:53	16:53	16:48	18:53
- Vorstadt	08:51	08:55	10:55	12:55	12:50	14:55	16:55	16:50	18:55
- Neumarkter Tor * an	08:52	08:56	10:56	12:56	12:51	14:56	16:56	16:51	18:56
- Neumarkter Tor * ab	08:52	08:56	10:56	12:56	12:56	14:56	16:56	16:56	18:56
Rappersdorf Ortsmitte	08:55	08:59	10:59	12:59	12:59	14:59	16:59	16:59	18:59
Wegscheid	08:56	09:00	11:00	13:00	13:00	15:00	17:00	17:00	19:00
Pollanten Industriegebiet	08:57	09:01	11:01	13:01	13:01	15:01	17:01	17:01	19:01
- Süd	08:58	09:02	11:02	13:02	13:02	15:02	17:02	17:02	19:02
- Nord	08:59	09:03	11:03	13:03	13:03	15:03	17:03	17:03	19:03
Mühlhausen Am Rohrfeld	09:02	09:06	11:06	13:06	13:06	15:06	17:06	17:06	19:06
- Raiffeisenb.	09:03	09:07	11:07	13:07	13:07	15:07	17:07	17:07	19:07
- Meisenweg	09:04	09:08	11:08	13:08	13:08	15:08	17:08	17:08	19:08
- Am Ludwigskanal	I	09:10	11:10	13:10	I	15:10	17:10	I	19:10
Sengenthal Max-Bögl-Str.	09:12	09:12	11:12	13:12	13:12	15:12	17:12	17:12	19:12
- Dorfstr.	09:15	09:15	11:15	13:15	13:15	15:15	17:15	17:15	19:15
- Kirche	09:16	09:16	11:16	13:16	13:16	15:16	17:16	17:16	19:16
- Nord	09:17	09:17	11:17	13:17	13:17	15:17	17:17	17:17	19:17
- Am Anger	09:18	09:18	11:18	13:18	13:18	15:18	17:18	17:18	19:18
Neumarkt Ingolstädter Str.	09:24	09:24	11:24	13:24	13:24	15:24	17:24	17:24	19:24
- Fa. Pfeleiderer	09:25	09:25	11:25	13:25	13:25	15:25	17:25	17:25	19:25
- Bahnhof *	09:29	09:29	11:29	13:29	13:29	15:29	17:29	17:29	19:29
S3 Nürnberg	09:44	09:44	11:44	13:44	13:44	15:44	17:44	17:44	19:44
Neumarkt (OPf.)	10:18	10:18	12:18	14:18	14:18	16:18	18:18	18:18	20:18

Verkehrsunternehmen:
Omnibusverkehr Franken GmbH

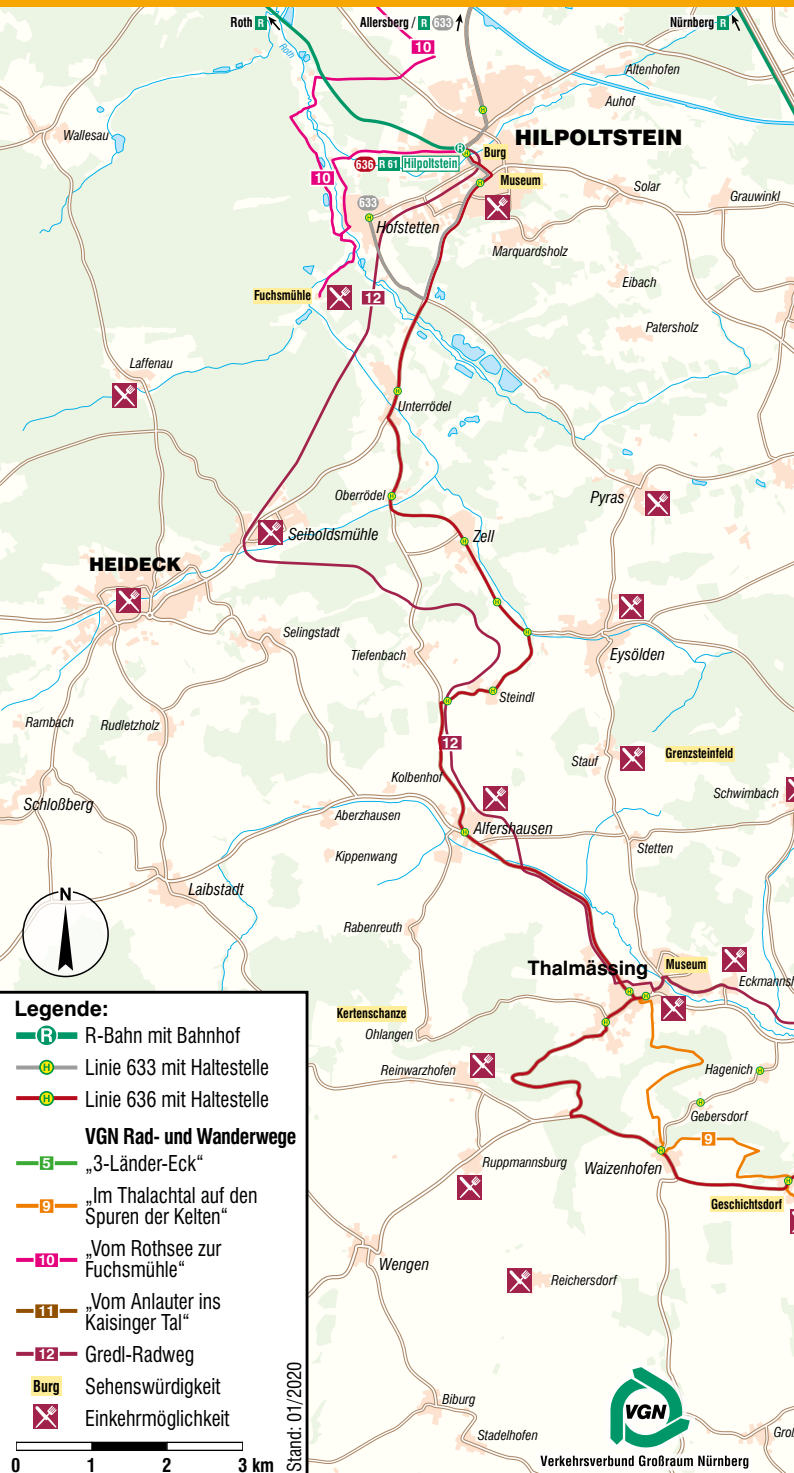
Kundendialog

Tel. 0911 65005665

E-Mail: kundendialog@dbbayernbus.de

Internet: www.ovf.de





- Legende:**
- R-Bahn mit Bahnhof
 - Linie 633 mit Haltestelle
 - Linie 636 mit Haltestelle
- VGN Rad- und Wanderwege**
- „3-Länder-Eck“
 - „Im Thalachtal auf den Spuren der Kelten“
 - „Vom Rothsee zur Fuchsmühle“
 - „Vom Anlauter ins Kaisinger Tal“
 - Gredl-Radweg
- Sehenswürdigkeit
 - Einkehrmöglichkeit

Stand: 01/2020

0 1 2 3 km



Verkehrsverbund Großraum Nürnberg



FREYSTADT



Diesen Freizeitlinien-Prospekt gibt's auch online:

vgn.de/freizeitlinien

GREIDING

Basilika
Museum

Kinding R

Hilpoltstein – Thalmässing – Greding und zurück

S2	Nürnberg	8:41	10:41		
	Roth	9:10	11:10		
R61	Roth	9:13	11:13		
	Hilpoltstein	9:28	11:28		
636	Hilpoltstein Bahnhof *	9:41	11:41	14:36	16:36
	- Heidecker Str.	9:42	11:42	14:37	16:37
	Unterrödel Schleife	9:47	11:47	14:42	16:42
	Oberrödel	9:49	11:49	14:44	16:44
	Zell	9:50	11:50	14:45	16:45
	Neumühle	9:51	11:51	14:46	16:46
	Abzw. Eysölden	9:52	11:52	14:47	16:47
	Steindl	9:56	11:56	14:51	16:51
	Abzw. Tiefenbach	9:58	11:58	14:53	16:53
	Alfershausen Mitte	10:00	12:00	14:55	16:55
	Thalmässing Nürnberger Str.	10:04	12:04	14:59	16:59
	- Marktplatz *	10:08	12:08	15:03	17:03
	Thalmässing Ohlangener Str.	10:09	12:09	15:04	17:04
	Waizenhofen	10:14	12:14	15:09	17:09
	Landersdorf	10:17	12:17	15:12	17:12
	Göllersreuth Grabhügel	10:18	12:18	15:13	17:13
	- Mitte	10:20	12:20	15:15	17:15
	Abzw. Kleinhöbing	10:27	12:27	15:22	17:22
	Abzw. Günzenhofen	10:30	12:30	15:25	17:25
	Abzw. Hausen	10:31	12:31	15:26	17:26
	Greding Volksschule *	10:34	12:34	15:29	17:29



* **Be- und Entladen von Fahrrädern ist nur bei den gekennzeichneten Haltestellen möglich. (Kapazität: bis zu 5 Fahrräder)**

Transport von E-Bikes auf den Anhängern vorbehaltlich der technischen Möglichkeiten und Art des Fahrrades. Infos unter: Tel. 09141 99350.

Gruppen ab 8 Personen sowie Fahrradmitnahme spätestens Freitag vor Fahrtwunsch unter Tel. 09141 99350 anmelden!

Am Pfingst- und Michaelismarkt in Thalmässing erfolgt keine Fahrradbeförderung. Die Haltestellen Nürnberger Str. und Marktplatz in Thalmässing können aufgrund der Umleitungsstrecke dann nicht bedient werden.

vom 1.5. bis 1.11. an Samstagen, Sonn- und Feiertagen;
fährt **nicht** am 15.8. (Mariä Himmelfahrt)

636	Greiding Volksschule *	10:34	13:34	15:34	17:34
	Abzw. Hausen	10:37	13:37	15:37	17:37
	Abzw. Günzenhofen	10:38	13:38	15:38	17:38
	Abzw. Kleinhöbing	10:41	13:41	15:41	17:41
	Göllersreuth Mitte	10:48	13:48	15:48	17:48
	- Grabhügel	10:50	13:50	15:50	17:50
	Landersdorf	10:51	13:51	15:51	17:51
	Waizenhofen	10:54	13:54	15:54	17:54
	Thalmässing Ohlangener Str.	10:59	13:59	15:59	17:59
	- Marktplatz *	11:03	14:03	16:03	18:03
	- Nürnberger Str.	11:04	14:04	16:04	18:04
	Alfershausen Mitte	11:08	14:08	16:08	18:08
	Abzw. Tiefenbach	11:10	14:10	16:10	18:10
	Steindl	11:12	14:12	16:12	18:12
	Abzw. Eysölden	11:16	14:16	16:16	18:16
	Neumühle	11:17	14:17	16:17	18:17
	Zell	11:18	14:18	16:18	18:18
	Oberrödel	11:19	14:19	16:19	18:19
	Unterrödel Schleife	11:21	14:21	16:21	18:21
	Hilpoltstein Heidecker Str.	11:26	14:26	16:26	18:26
	- Bahnhof *	11:27	14:27	16:27	18:27
R61	Hilpoltstein	14:35	16:35	18:35	
	Roth	14:51	16:51	18:51	
R6	Roth	14:56	16:59	18:57	
S2	Nürnberg	15:15	17:17	19:15	

Wegen Rothsee-Triathlon bzw. Datev-Challenge verkehrt die Linie **636 nicht am 20.6., 21.6., 4.7. und 5.7.2020!**

Verkehrsunternehmen:
Rudolf Rombs Omnibusvermietung
 Augsburg Str. 24
 91781 Weißenburg
 Tel. 09141 9930, Fax 09141 99390
 E-Mail: info@rombs.de
 Internet: www.rombs-touristik.de



Berching

515 520

Kaum eine andere Stadt Bayerns besitzt ein so geschlossenes, unverändertes mittelalterliches Stadtbild wie Berching.



13 Türme und vier Stadttore bestimmen das Bild der 1100 Jahre alten Stadt. Das als **Denkmalort** ausgezeichnete Berching ist das Musterbeispiel eines städtebaulichen Gesamtkunstwerks. Drei Wasserwege, die Sulz, der alte Ludwig-Donau-Main-Kanal sowie der neue Main-Donau-Kanal liegen parallel zueinander in und um den Ort herum. Die **Lorenzkirche** (11.–13. Jh.), die barocke **Stadtpfarrkirche Maria Himmelfahrt** und die **Wallfahrtskirche Maria Hilf** sowie die **Benediktinerabtei Plankstetten** (1229 gegründet), mit Klosterkirche und -laden etwas außerhalb, sind lohnende Einzelbauwerke. Die Benediktinerabtei in Plankstetten ist Endpunkt unseres Wandervorschlages **3** entlang des Wallfahrerwegs.



Tourismusinformation Berching

Pettenkoferplatz 12, 92334 Berching

Tel. 08462 205-13


E-Mail: tourismus@berching.de

Internet: www.berching.de

Mitten im Naturpark Altmühltal verströmt die Stadt Beilngries mit ihren barocken Bauten, mittelalterlichen Türmen und der lebendigen Gastronomie-Szene südländisches Flair.



Schon die Eichstätter Fürstbischöfe verbrachten hier gern ihre Sommerfrische: Ihnen verdankt Beilngries sein barockes Gesicht. Die zahlreichen Restaurants, Gasthöfe und Cafés erfüllen heute die historische Altstadt mit Leben und laden zur genussvollen Einkehr ein. Appetit holt man sich am besten bei aktiven Touren durch die herrliche Natur rund um die Stadt – ob beim Wandern, Radeln, auf Schiffs- und Bootstouren oder im Hochseilgarten.

Überragt wird Beilngries vom **Barockschloss „Hirschberg“**, der ehemaligen Sommerresidenz der Eichstätter Fürstbischöfe. Dieses erreichen Sie über den Wandervorschlag **3** oder vom Beilngrieser Hafen aus auf dem Altmühltal-Panoramaweg . Das Spielzeugmuseum „Anno dazumal“ und das Technikmuseum „Anno dazumal“ bei der Kratzmühle laden zu einem Abstecher ein.



Tourist-Information Beilngries

Hauptstraße 14, 92339 Beilngries

Tel. 08461 8435

E-Mail: poststelle@beilngries.bayern.de

Internet: www.beilngries.de

Der Ferienort mit mittelalterlichem Stadtbild liegt malerisch eingerahmt von sieben Juratälern – daher nennt sich Dietfurt auch die 7-Täler-Stadt!



In der Stadtmitte finden Sie das **prächtige Rathaus mit Treppengiebel** sowie den **Chinesenbrunnen** – ein Wahrzeichen Dietfurts. Bei einem Spaziergang rund um die Altstadt entdecken Sie Teile der erhaltenen Stadtmauer sowie Türme aus dem 15. Jahrhundert. Sie kommen vorbei am **Gogger- oder Hollerturm** und finden auch das Museum im Hollerhaus, das Altmühltaler Mühlenmuseum oder Wagnereimuseum in der Innenstadt. Und nicht nur das **Franziskanerkloster** und die barocke **Stadtpfarrkirche St. Ägidius** sind sehenswerte Gebäude der Altmühlstadt ... Dietfurt ist idealer Ausgangs- und Endpunkt für Ausflüge zu Fuß oder mit dem Fahrrad. Einige von uns beschriebene Touren beginnen oder enden auch hier. Schöne Wirtshäuser und Biergärten sind ideal für einen Ausklang der Tour mit dem Kanal-Altstuhl-Express.



Tourist-Information der Stadt Dietfurt

Hauptstraße 26, 92345 Dietfurt a. d. Altmühl

Tel. 08464 6400-19 oder -39

E-Mail: tourismus@dietfurt.de

Internet: www.dietfurt.de

Eine fast vollständig erhaltene Stadtmauer mit 21 Türmen umgibt die Altstadt von Greding, in der man mit wenigen Schritten vom Mittelalter in die Barockzeit gelangt.



Den spätmittelalterlichen Marktplatz ziert ein barockes Ensemble, wovon besonders das **Jagdschloss der Eichstätter Fürstbischöfe**, das **Jägerhaus** sowie das **Rathaus** hervorzuheben sind. Wahrzeichen der Stadt ist die romanische **Basilika St. Martin**. Das **Archäologie Museum** beherbergt spektakuläre Funde, welche eine Besiedlung der Region schon vor Jahrtausenden belegen. Unter der **Michaelskapelle** befindet sich einer der letzten drei Karner (Beinhaus) Bayerns, worin die sterblichen Überreste von ca. 2.500 Menschen liegen.



Tourist-Information Stadt Greding

Marktplatz 8, 91171 Greding

Tel. 08463 90420

E-Mail: info@greding.de

Internet: www.greding.de

Neumarkt ist eine starke Stadt: In über 850 Jahren ist sie zu einem lebens- und liebenswerten Treffpunkt am Fuße des Oberpfälzer Jura gewachsen.



Neben den vielfältigen Wander- und Radmöglichkeiten in und um Neumarkt i. d. OPf. steht vor allem die starke Kultur im Mittelpunkt der Großen Kreisstadt. **Fünf unterschiedliche Museen** (Stadtmuseum, Museum Lothar Fischer, Museum für historische Maybach-Fahrzeuge, Bay. Metzgerei- und Weißwurstmuseum und das Brauereimuseum) bereichern das Neumarkter Kulturleben und laden zum Besuch ein. Beim Flanieren entdeckt man Schätze aus Neumarkts reicher, bewegter Geschichte – wie den schönsten Platz der Stadt: den **Residenzplatz** mit dem **Pfalzgrafenschloss**, der **Hofkirche zu Unserer Lieben Frau**, dem Historischen **Reitstadel** und der **Krümpferstallung**. Oder die noch in Teilen erhaltene Stadtmauer mit dem Pulverturm, dem Viehmarkt mit dem vor sich hin plätschernden Marktfrauen-Brunnen, den romantischen Platz am Klostertor ...



Tourist-Information der Stadt Neumarkt i. d. OPf.

Rathausplatz 1, 92318 Neumarkt

Telefon 09181 255-125

E-Mail: tourist-info@neumarkt.de

Internet: www.tourismus-neumarkt.de

Unterhalb der rund tausend Jahre alten Burg hat sich im Laufe der Jahrhunderte ein reizvolles Städtchen mit einladender Gastronomie entwickelt.



© Bernhard Bergauer



© Jörg Klimczak

Bereits im Mittelalter war Hilpoltstein recht bedeutsam. Die Herren von Stein (1129 bis 1385) prägten als Reichsministeriale die Entwicklung der Stadt.

Eine der **wichtigsten Handelsstraßen** im Reich führte von Nürnberg über den Hilpoltsteiner Marktplatz nach München und weiter nach Venedig. Der Marktplatz wird heute gesäumt von dem Rathaus, der ehemaligen Residenz, der **Stadtpfarrkirche St. Johannes der Täufer** und mehreren schön restaurierten **Fachwerkhäusern**. Mit herrlicher Außengastronomie ist der Platz ein beliebter Treffpunkt.



Tourist-Information Hilpoltstein

Kirchenstraße 1, 91161 Hilpoltstein

Tel. 09174 978-505

E-Mail: amt5@hilpoltstein.de

Internet: www.hilpoltstein.de

Tauchen Sie in Thalmässing ein in eine Reise in die Vergangenheit und erleben Sie die Geschichte der Region beim Wandern, im Museum und im Geschichtsdorf.



Schon in der Steinzeit haben sich die ersten Menschen im Raum von Thalmässing niedergelassen. Erleben lassen sich die Funde aus vergangenen Zeiten und vieles mehr im „**Fundreich Thalmässing**“ – dem Archäologischen Museum am Marktplatz, dem **Lebendigen Geschichtsdorf in Landersdorf** und dem **Archäologischen Wanderweg**.



Darüber hinaus ermöglichen zahlreiche Wanderwege (Grenzwanderweg, Spaßwanderweg, Keltenschanzenweg etc.), z. B. das Schloss in Eysölden oder den botanischen Garten in Dixenhausen auf Schusters Rappen zu erleben.



Markt Thalmässing

Stettener Str. 26, 91177 Thalmässing

Tel. 09173 909-0

E-Mail: info@thalmaessing.de

Internet: www.thalmaessing.de

1 Auf dem König-Ludwig-Radweg (ca. 38 km)
von Neumarkt nach Dietfurt



Radeln Sie auf alten Treidelwegen direkt am Industriedenkmal Ludwig-Donau-Main-Kanal vorbei an alten Schleusen und zeitgenössischen Kunstwerken.

2 Auf dem Naab-Altmühl-Radweg (ca. 23 km)
von Parsberg über Breitenbrunn nach Dietfurt



Über Hohenfels führt der Naab-Altmühl-Radweg ins Tal der Schwarzen Laber nach Parsberg und weiter über Breitenbrunn ins Altmühltal.

3 Auf dem Wallfahrerweg (ca. 17 km)
von Plankstetten nach Dietfurt



Qualitätswanderweg mit durchgehender Ausschilderung.

4 Auf dem Altmühl-Panoramaweg (ca. 12 km)
von Beilngries nach Dietfurt



Qualitätswanderweg mit durchgehender Ausschilderung.

5 Zum 3-Länder-Eck (ca. 12 km)
von Greding nach Plankstetten

Nach einer kurzen Entdeckungstour durch die über 900 Jahre alte Stadt geht es im Agbachtal hinauf zum Kirchendorf Herrnsberg und zum Ende hin zum Benediktiner-Kloster Plankstetten.



6 Neumarkter Bier-Vielfalt (16,4 km)
von Neumarkt zur Wallfahrtskirche Mariahilf, Burgruine Wolfstein, zum Alten Kanal und zurück nach Neumarkt

Wanderung rund um Neumarkt. Die Neumarkter Biere warten! Das kastanienfarbene Rotbier darf man sich nicht entgehen lassen.



7 Die König-Ludwig-Schlaufe (20,8 km)
von Berching ins Tal der Weißen Laber und zurück zum König-Ludwig-Kanal



Wandern Sie von der mittelalterlichen Stadt Berching über das schluchtige Rachental.

8 Die Tillyland-Schleife (19km)

Von Dietfurt nach Breitenbrunn rechts und links der idyllischen Breitenbrunner Laber



Über Hochflächen und durch Wälder nach Breitenbrunn wandern, wo sich überall Spuren des Feldherren Tilly finden.

9 Im Thalachtal (ca. 12 km) auf den Spuren der Kelten

von Kleinhöbing nach Thalmässing



Die kleine, auch landschaftlich schöne Wanderung auf Etappen des Keltenweges in längst vergangene Zeiten vermittelt uns ein Gefühl vom Leben unserer Vorfahren in Süddeutschland – vor 1.200, 2.500 oder 5.000 Jahren.

10 Vom Rothsee zur Fuchsmühle (ca. 17 km)


von Allersberg nach Hilpoltstein



Vom Rothsee (Hst. Birkach) aus wandern wir an zahlreichen Weiherketten entlang und erreichen den Landgasthof Fuchsmühle. Zurück in Hilpoltstein kann man dann die 17 km lange Tour ausklingen lassen.

11 Vom Anlauter- ins Kaisinger Tal (ca. 17 km)

von Kinding über Enkering nach Greding



Nach einem Rundgang auf dem Archäologischen Lehrpfad Schellenburg wandern wir hinunter nach Enkering und hinauf zur Burgruine Rumburg. Dann geht's über die Hochflächen der Südlichen Fränkischen Alb hinein ins Kaisinger Tal.

12 Gredl-Radweg (ca. 30 km)

von Hilpoltstein über Thalmässing nach Greding



Die Tour verläuft auf der ehemaligen Bahntrasse. Stillgelegt wurden verschiedene Teilstrecken zwischen 1972 und 1998 – und schließlich im Jahr 2006 der Radweg eröffnet.

Wanderwege rund um Thalmässing und Greding

■ Archäologischer Wanderweg

Der Archäologische Wanderweg ist in drei Rundwanderwege untergliedert, die auch kombiniert werden können. Die Zertifizierung des Deutschen Wanderinstituts mit dem Wandersiegel „Premiumweg“ attestiert der **Vorgeschichtsroute** einen besonders naturnahen Streckenverlauf und herausragende Stationen und Aussichten. Auch die beiden anderen Wanderwege, der **Keltenweg** und der **Mittelalterweg**, führen Wanderer auf eindrucksvolle Pfade rund um Thalmässing. Internet: www.thalmaessing.de



■ Thalachtal-Panoramaweg

18 Kilometer langer Rundwanderweg, ausgezeichnet mit dem Wandersiegel „Premiumweg“ des Deutschen Wanderinstituts. Kann auch in Teilabschnitten in **Thalmässing**, **Gebersdorf** und **Landersdorf** mit dem **Gredl-Express** begonnen bzw. beendet werden. Internet: www.thalmaessing.de



■ Wanderweg „Um den Kalvarienberg“

Biberburgen, Quellen, eine Burgruine und eine Mariengrotte begegnen den Wanderern auf dieser abwechslungsreichen, ca. 11 km langen Tour.

Infos im Internet unter: www.greding.de/wandern



■ Keltenschanzenweg

Wanderweg zur Keltenschanze.

Infos im Internet unter: www.thalmaessing.de

■ Premiumweg Jurakante

8 Kilometer langer Rundwanderweg, ausgezeichnet mit dem Wandersiegel „Premiumweg“ des Deutschen Wanderinstituts. Ausgangspunkt ist der Marktplatz in Thalmaessing.

Internet: www.thalmaessing.de



■ Grenzwanderweg

Wanderweg entlang der ehemaligen Grenze zwischen dem Marktgrafentum Brandenburg und dem Gebiet Pfalz-Neuburg.

Internet: www.thalmaessing.de

■ Spaßwanderweg

Drei Rundwege, bei denen man Lustiges, Kurioses und Interessantes entdecken kann, mit optischen Täuschungen, Naturwundern und albernem Spielchen.

Mit dem Gredl-Express ist der Einstieg in die Wanderung in Waizenhofen möglich.

Internet: www.thalmaessing.de



■ Adolf-Hackner-Weg

Ca. 12 km langer Rundwanderweg um Greding, der Panorama-Aussichten, Ruhe und Naturgenuss rund um Greding garantiert. Infos unter: www.greding.de/wandern



■ **Naturlehrpfad „Kaisinger Tal“**

Die Eule weist den Weg auf dem drei Kilometer langen Naturlehrpfad. Höhepunkt des Weges sind die mitten im Wald gelegenen Kalksinterterrassen. Infos unter: www.greding.de/wandern



■ **Wanderungen in den Eibachgrund**

Von der Haltestelle Unterrödel führt die 13 km lange Tour u. a. auch über die Fuchsmühle mit herrlichem Biergarten. Mehr Infos: www.hilpoltstein.de/wandern

■ **Schwarzachtal-Panoramaweg**

Gredings vom Mittelalter geprägte Altstadt, Naturidylle und eine Burgruine sind nur ein paar Höhepunkte dieser 23 km langen Route, die am Bahnhof Kinding auch unterbrochen werden kann.



Rad- und Wanderwege rund um Beilngries

■ **Benediktinerweg (ca. 17 km)**

Abwechslungsreicher Wanderweg ins Sulztal mit Waldpassagen, Hangwegen und schönen Ausblicken. www.beilngries.de/wege/benediktinerweg-57

■ **Wüschelrutenweg (ca. 6 km)**

Diese Kurzwanderung rund um Beilngries bringt die Wanderer unter anderem zur Wodansburg. www.beilngries.de/wege/wuenschelrutenweg-62

■ **Genusstour an zwei Kanälen (ca. 22 km)**



Beilngries – Plankstetten – Berching – Gösselthalmühle – Beilngries

www.beilngries.de/wege/genusstour_an_zwei_kanaelen-1023/

■ **Radrundweg Spurensuche (ca. 19,5 km)**



Für Familien empfohlen, überwiegend eben und auf eigener Trasse, abseits des motorisierten Verkehrs, u. a. durch den Lebensraum Ottmaringer Moor.

www.beilngries.de/wege/radrundweg_spurensuche-3083

Rundwanderweg um Neumarkt i. d. OPf.

■ Zeugenbergrunde (48,3 km)

Der Rundwanderweg führt in **3 Tages-Etappen** über alle der aussichtsreichen Berge rund um die Pfalzgrafenstadt Neumarkt i. d. OPf.

Alte keltische Stätten und sagenumwobene Geheimnisse liegen tief im Dunklen der dichten Wälder der weithin sichtbaren Zeugenberge.

- 1200 Höhenmeter
- Ausgezeichnet als „Qualitätsweg Wanderbares Deutschland“ und „Leading Quality Trails – Best of Europe“

Infos im Internet unter: www.zeugenbergrunde.de



Rad- und Wanderwege rund um Dietfurt

■ Labertal-Runde (ca. 25 km)

Radl-Rundtour durchs Labertal mit einer Höhendifferenz von ca. 150 m. Sie führt über Labertäler und Jurahöhen. Start am Chinesenbrunnen, entlang der Wissinger Laber und vorbei am Wasserwerk Parleithen bis nach Breitenbrunn. Weiter nach Dürn auf die Jurahöhe und dann ins Tal der Weißen Laber nach Erbmühle – über Staadorf und Unterbürg zurück nach Dietfurt.

■ Mühlbacher Radlrunde (Rundtour, ca. 8 km)

Auf der Mühlbacher Radlrunde – eine Tour der „Dietfurter Wasserwege“ – radeln Sie vorbei am Wolfsberg und entlang des Main-Donau-Kanals.

Überqueren Sie mit einem kleinen Floß selbständig das Altwasser am Main-Donau-Kanal und kehren Sie zum Ausgangspunkt zurück.



Weitere Wege unter www.dietfurt.de/aktiv/

■ **Dietfurter Wasserwege – Technik u. Natur** (ca. 5 km)

Beeindruckende Technik, Altwasser und Flussläufe bilden die reizvollen Gegensätze der Wandertour Technik und Natur. Besuchen Sie auf dieser Tour die Schleusen der beiden Kanäle und finden Sie z. B. Wasserbewohner am Altwasser der Altmühl.



■ **Naturerlebnisweg „Der Natur auf der Spur“** (ca. 13 km)

Die Tour verspricht ein Landschaftserlebnis mit herrlichen Aussichten auf Dietfurt. Start am Chinesenbrunnen. Über den Kreuzberg geht es in Richtung Norden und dabei vorbei an den Dörfern Hainsberg/Mitteldorf und weiter am Waldrand. Auf dem sogenannten Ochsensteig hinunter ins Tal der Weißen Laber. Wandern Sie weiter nach Unterbürg, hinauf nach Oberbürg und zurück nach Dietfurt.



Wanderwege rund um Berching

■ **Gluckwanderweg zwischen Erasbach und Weidenwang** 593

Wanderung auf den Spuren von Christoph Willibald Gluck, dem Hofkomponisten der österreichischen Kaiserin Maria Theresia. Entlang des 6,5 km langen Wanderweges finden Sie mehrere Tafeln mit Informationen um Leben und Wirken des Komponisten. Infos unter: www.berching.de/wege/gluck-wanderweg-834



■ **Steinweg mit herrlichem Ausblick auf die Stadt Berching und das Sulztal**

Der 6,8 km lange Wanderweg führt durch das idyllische Rachtental auf die Jurahochebene.

Wer einen kurzen Abstecher auf die Wegstrecke der Jura-tour macht, kann auch die Sinterterrassen im Rachtental



bestaunen. Zurück auf dem Steinweg geht es über den Wanderweg nach Ernersdorf. Auf der Wegstrecke kommt man an der „schönen Aussicht“ vorbei. Von hier aus hat man einen schönen Blick auf Berching und das Sulztal. Infos im Internet: www.berching.de/wege/steinweg-832

■ **Sulztal-Wanderweg zwischen Berching und Beilngries** (ca. 25 km)

Der Sulztal-Wanderweg führt entlang des alten und neuen Main-Donau-Kanal. Die Wanderstrecke von Berching bis zum Kloster Plankstetten geht durch einen schönen Mischwald bis nach Plankstetten. Das Kloster Plankstetten mit seiner barocken Klosterkirche und der Klosterschenke lädt zu einer Pause ein. Der Beschilderung folgend, geht die Wanderung dann weiter nach Beilngries.

Infos im Internet:

www.berching.de/wege/sulztal-wanderweg-49



■ **Hoher Brunnen und Sinterterrassen am Burgstall**

Der an der Westseite gelegene 10 km lange Wanderweg führt, wenn man das Siedlungsgebiet von Berching verlassen hat, durch ein großes Waldgebiet zu dem Hohen Brunnen (Sinterterrassen) und Resten eines Burgstalls.

Infos im Internet:

www.berching.de/wege/hoher_brunnen-835



© Stadt Berching/Anikó Kerl

■ Archäologie Museum Greding

Zeitreise durch die letzten Jahrtausende in der Region. Das Museum zeigt die spektakulären Funde der archäologischen Grabungen bei Großhöbing und aus der Stadt Greding.

www.greding-museum.de

■ Archäologisches Museum Fundreich Thalmässing

Geschichte zum Anfassen findet man hier zur vor- und frühgeschichtlichen Besiedelung der Region.

www.fundreich-thalmaessing.de



■ Bärbels Garten in Dixenhausen

1. und 3. Sonntag im Monat (10 und 14 Uhr).

Tel. 09173 78886, Internet: www.baerbels-garten.de

■ Basilika St. Martin mit Karner in Greding

Im Untergeschoss der im 12. Jahrhundert erbauten Michaelskapelle befindet sich ein Karner (Beinhaus).

■ Bayerisches Metzgerei- und Weißwurstmuseum

Nostalgische Geräte, die auf 150 m² in der Reihenfolge ihrer früheren Verwendung den Produktionsablauf in einer Metzgerei des 19. Jahrhunderts verdeutlichen.

Bahnhofstraße 21, Neumarkt, Tel. 09181 907426

E-Mail: info@hotel-wittmann.de

Internet: www.hotel-wittmann.de

■ Brauereimuseum im Gloßner-Bräu

14 Generationen Braugeschichte inmitten historischer Gerätschaften und Werkzeuge.

Schwesterhausgasse 8–16, Neumarkt, Tel. 09181 234-30

Internet: www.glossner.de

■ **Burgruine Wolfstein**

Infos im Internet: www.wolfsteinfreunde.de

■ **Grabhügelanlage bei Landersdorf**

Lage: vom Thalachtal kommend kurz vor Landersdorf.

■ **Grenzsteinfeld**

Sammlung von Grenzsteinen, Lage: zwischen Stauf und Schwimbach. Infos im Internet unter: www.thalmaessing.de

■ **Heimat- und Christoph Willibald Gluck-Museum**

Mit moderner Multimedia-Präsentation.

An der Johannesbrücke 2, 92234 Berching

Internet: www.berching.de/gluck

■ **Historische Altstadt Berching**

Mit vollständig erhaltener, begehbare Wehrmauer, 13 Türmen, 4 Stadttoren und barocker Stadtpfarrkirche.

■ **Keltenschanze**

150 × 100 m große Keltenschanze bei Ohlangen.

■ **Lebendiges Geschichtsdorf Landersdorf**

Originalgetreue, begehbare Rekonstruktionen eines Steinzeit-, eines Kelten- und eines Bajuwarenhauses.

- Geöffnet: ganzjährig kostenlos zugänglich.



■ **Michael-Kirschner-Kultur-Museum Stauf**

Die „Dorfgemeinschaft Stauf e. V.“ hat das kleinbäuerliche Anwesen saniert und zu einem sehenswerten Museum gestaltet, in dem das ländliche Leben der damaligen Zeit wieder auflebt. Internet: www.kulturmuseum-stauf.de



■ **Münster St. Johannes, Neumarkt**

Spätgotische Hallenkirche, erbaut 1404–1434.

■ **Museum Lothar Fischer**

Werke des Bildhauers Lothar Fischer sowie drei Sonderausstellungen pro Jahr.

Weiherstraße 7 a, Neumarkt, Tel. 09181 510348

E-Mail: info@museum-lothar-fischer.de

Internet: www.museum-lothar-fischer.de

■ **Museum für Historische Maybach-Fahrzeuge**

Weltweit einzigartige Ausstellung von rund 20 historischen Maybach-Fahrzeugen, Motoren und Getrieben. Angeschlossene Sonderausstellungen der ehemaligen Fahrradfabrik Expresswerke.

Holzgartenstraße 8, Neumarkt, Tel. 09181 4877100

E-Mail: info@automuseum-maybach.de

Internet: www.automuseum-maybach.de

■ **Rathaus Neumarkt**

Das spätgotische Rathaus wurde um 1430 erbaut, 1945 zerstört, 1956–57 wieder aufgebaut.

■ **Residenz, Museum Schwarzes Roß und Stadtrundgang in Hilpoltstein**

■ **Stadtmuseum Neumarkt**

Stadt- und Industriegeschichte auf über 1000 m² mit großer Dauerausstellung, u. a. zum Thema Expresswerke.

Adolf-Kolping-Straße 4, Neumarkt, Tel. 09181 255-2720

E-Mail: stadtmuseum@neumarkt.de

Internet: www.stadtmuseum.neumarkt.de

■ **Wallfahrtskirche Mariahilf, Neumarkt**


Die Anfänge datieren ins späte 17. Jh., wo eine kleine Grabkapelle nach dem Vorbild der Jerusalemer Grabeskirche am Berg erbaut wurde. Der Bau der heutigen Wallfahrtskirche fand zwischen 1718 und 1727 statt.

Einkehrmöglichkeiten



Bitte informieren Sie sich in Ihrem eigenen Interesse immer vorab über die aktuell geltenden Ruhetage und Öffnungszeiten!

Alfershausen

- Gasthaus „Zum Goldenen Ochsen“, Tel. 09173 660 

Aue

- Gasthaus Kerstin Knoll, Tel. 09173 1428
- Gasthaus „Zum Schloss“, Tel. 09173 694

Beilngries

- Pizzeria „Alla Piazza“, Tel. 08461 70296
- Hotel-Restaurant „Der Millipp“, Tel. 08461 1203 
- Hotel-Restaurant „Die Gams“, Tel. 08461 6100 
- Eiscafé Europa, Tel. 08461 601716
- Hotel-Restaurant Fuchsbräu, Tel. 08461 6520 
- Braugasthof Schattenhofer, Tel. 08461 64130 
- Café Gabrieli, Tel. 08461 7052350
- Café-Bäckerei Sipl, Tel. 08461 9636
- Café Tradinovum, Tel. 08461 606020
- Café-Bistro Zentral, Tel. 08461 605250
- Hotel-Gasthof „Zur Krone“, Tel. 08461 6530 
- Restaurant Meteora, Tel. 08461 7059512
- Wirtshaus „Zur Mauth“, Tel. 08461 606878
- Pizzeria „Bei Michele“, Tel. 08461 417
- Golfstüberl, Tel. 0152 21481848
- Altstadt-Café, Tel. 08461 316577
- Gasthof „Zur Sonne“, Köttingwörth, Tel. 08461 7888

Berching

- Eiscafé-Pizzeria „Bella Roma“, Tel. 08462 2954
- Gasthof „Blaue Traube“, Tel. 08462 1250 
- Gasthof Dallmayr, Tel. 08462 1071 
- Restaurant Gewürzmühle, Tel. 08462 200050 
- Eisdiele „La Piazza“, Tel. 08462 952424
- Griech. Restaurant Meteora, Tel. 08462 2263
- Café Mittelbach, Tel. 08462 1035
- Brauerei-Gasthof Winkler, Tel. 08462 27331 
- Brauerei-Gasthof „Zur Krone“, Tel. 08462 302 
- Pizzeria Antica (Wehrmauer-Stubn), Tel. 08462 1052
- Berchinger Altstadt-Biergarten, Tel. 08462 321
- Café Plank, Tel. 08462 1740
- Klosterschenke Plankstetten, Tel. 08462 206-170 
- Cocktailbar-Bistro Splash, Tel. 08462 2005616

- Kiosk an der Schiffsanlegestelle,
„Erkan's Döner“, Tel. 0170 8428315
- „Kutscher Alm“, Tel. 08462 581
- Post Berching, Tel. 08462 200420 



Dietfurt

- „Sipls Backhäuserl“, Tel. 08464 6029986
- Pizzeria „Da Enzo“, Tel. 08464 605769
- China-Restaurant 7-Täler, Tel. 08464 2359899
- Eiscafé Valentina, Tel. 08464 1002
- Gasthof „Zur Post“, Tel. 08464 321 
- Bäckerei Konditorei Spitzer, Tel. 08464 229
- Gasthof „Zum Bräu-Toni“, Tel. 08464 605100 
- Bay. Chi Café & mehr, Tel. 08464 6427800
- Historischer Gasthof Stirzer, Tel. 08464 246996 


Eckmannshofen

- Gasthaus Kahr, Tel. 09173 331





Euerwang

- Gasthaus Schmidt, Tel. 08463 321

Eysölden

- Schloßschänke Eysölden, Tel. 09173 537 
- Bäckerei & Café Schmidtkunz, Tel. 09173 634

Greding

- Hotel Bauer-Keller, Tel. 08463 6400-0 
- Hotel-Gasthof Krone, Tel. 08463 6528-0 
- Pizzeria-Pension-Central, Tel. 08463 503
- „Hotel am Markt“, Tel. 08463 64270 
- Gasthof Stern, Tel. 08463 6416-0
- Sportheim TSV Greding e. V., Tel. 08463 605048
- Eiscafé Dolomiti, Tel. 01520 3486861
- Hotel-Landgasthof Schuster, Tel. 08463 9030 
- Gasthof zum Bayerischen, Tel. 08463 6032524
- Sipl Kaffee- und Brothaus, Tel. 08463 605773

Heimbach

- Gasthof Gmelch, Tel. 08463 602754

Hilpoltstein

- „Bäcker Schmidt Café“, Tel. 09174 976003
- Gutmann „Zur Post“, Tel. 09174 47950 
- Café Grimm, Tel. 09174 1460
- Café-Bistro 1601, Tel. 09174 6636

- China-Restaurant Paradies, Tel. 09174 970555
- China-Restaurant Shanghai, Tel. 09174 491051
- „Chook Dii“, Tel. 09174 9704848
- Eiscafé, Tel. 09174 49519
- Gasthaus & Café Rothsee, Tel. 09174 492420
- Gasthof Bögl, Tel. 09174 1205 
- Gaststätte Almhütte, Tel. 09174 9195
- Gewölbekeller Zwinger, Tel. 09174 2332
- Hofmeierhaus, Tel. 09174 1400
- Hotel-Restaurant Sindersdorfer Hof, 
Tel. 09179 6256 o. 6549
- „La Piazza“, Tel. 09174 3817
- Landgasthof Fuchsmühle, Tel. 09174 9385 
- Pizzeria-Trattoria Schwan, Tel. 09174 492296
- Restaurant Delphi, Tel. 09174 1660
- „La Rosa“, Tel. 09174 999793
- Schloss Mörlach, Tel. 09174 9164
- Schokolat GmbH, Tel. 09174 977000
- Stadthallen Restaurant, Tel. 09174 1813
- Tennis-Center Hilpoltstein, Tel. 09174 48483

Landersdorf

- Landgasthof Weglehner, Tel. 09173 226

Mühlhausen

- Brauerei Gaststätte Bender, Tel. 09185 406
- Landgasthof Brunnerwirt, Tel. 09185 902007 
- Sorrento Ristorante (Pizzeria), Tel. 09185 5531
- Sportgaststätte Mühlhausen, Tel. 09185 1899
- Café zur Ludwigslust, Tel. 0171 3253687
- Elli's Kultdiner 59, Tel. 09185 5004499
- Gasthaus „Grüner Baum“, Bachhausen, Tel. 09185 9237318
- „Die Stodlgriller“, Ellmannsdorf, Tel. 09185 500398
- „Wirts-Stodl“ Pfindel, Hofen, Tel. 09185 264
- Gaststätte Ehemann, Rocksdorf, Tel. 09185 322
- Schützenhaus Rocksdorf, Rocksdorf, Tel. 0170 9694020
- Gasthof „Alte Post zu Sulzbürg“, Sulzbürg, Tel. 09185 5524
- Gasthof „Zur Linde“ (Sitzmann), Sulzbürg,
Tel. 09185 902270 und 902271
- Schützenhaus Wappersdorf, Tel. 0170 4604282

Neumarkt


- Zahlreiche Einkehrmöglichkeiten in der Innenstadt,
Informationen im Internet unter **www.tourismus-neumarkt.de**



Obermässing

- Landgasthof „Zum Grafenwirt“,
Tel. 08469 905880

Offenbau

- Gasthaus „Zur Linde“, Tel. 09173 406 

Reichersdorf

- Gasthaus Leithner, Tel. 09173 376

Reinwarzhofen

- Gasthaus Wissinger/Stadler, Tel. 09173 310 

Ruppmannsburg

- „Ruppmannsbürger Hof“, Tel. 09173 374

Schwimmbach

- Gasthaus „Schwimmbacher Grund“, Tel. 09173 2399809

Stauf

- Gasthaus „Zum Luk“, Tel. 09173 663


Thalmässing

- Metzgerei & Bistro Eberle, Tel. 09173 208
- Thalmässinger Kebab-Haus „Antalya“, Tel. 09173 7939995
- Thalmässinger Landgasthof, Tel. 09173 833 
- Gasthaus „Zum Löwen“ – Gerberwirt, Tel. 09173 509
- Gasthaus „Zur Krone“, Tel. 09173 9791
- Eiscafé „Venezia“

Tiefenbach

- Gasthaus Grimm, Tel. 09173 1281

Stand: 1/2020, Angaben ohne Gewähr

 = Übernachtungsmöglichkeiten

Quellen: VGN, jeweilige Städte, Gemeinden und touristische Institutionen

Fotos in dieser Broschüre wurden zur Verfügung gestellt von:

VGN, Stadt Greding, Anikó Kerl/Stadt Berching, Birgit Gehrman/Stadtarchiv Neumarkt, Jörg Klimczak, Dietmar Denger, Christine Riel, Bernhard Bergauer, jeweiligen Städten, Gemeinden und touristischen Institutionen

Tickets für Ihre VGN-Freizeit

TagesTicket

PLUS

TagesTicket Plus

- Tag oder Wochenende gültig
- für bis zu 6 Personen (max. 2 ab 18 Jahre)
- Mitnahme ganztags
- Fahrräder anstelle von Personen
- 1 Hund



Auch erhältlich mit der App
„VGN Fahrplan & Tickets“

MobiCard

MobiCard, 31 Tage ab 9 Uhr

- am Wochenende rund um die Uhr gültig
- für bis zu 6 Personen (max. 2 ab 18 Jahre)
- 2 Fahrräder anstelle von 2 Personen
- 1 Hund
- unentgeltlich übertragbar

Bayern-Ticket

Bayern-Ticket*

- 1 Tag, für bis zu 5 Personen

* Gültig in allen VGN-Verkehrsmitteln:
Mo.–Fr. von 9.00 bis 3.00 Uhr des Folgetages,
an Wochenenden und Feiertagen schon ab
0.00 Uhr

Erhältlich auch am Fahrkarten-Automaten und unter shop.vgn.de

Info-Service



www.vgn.de

shop.vgn.de

Online Tickets
kaufen



0911 27075-99



App für iPhone & Android
VGN Fahrplan & Tickets



Verkehrsverbund Großraum Nürnberg

Rothenburger Str. 9 • 90443 Nürnberg • Tel. 0911 27075-0



Partner im VGN